



LA CAMARILLA. ALMADRONES (GUADALAJARA)

DATOS BÁSICOS

Id de ficha: 127

Código de Ficha: 100103-127

Clasificación de Ficha: Terrenos No Urbanizables

Denominación: LA CAMARILLA.
ALMADRONES (GUADALAJARA)

Dirección: Polígono 12 Parcela 108 LA
CAMARILLA. ALMADRONES (GUADALAJARA)

Núcleo Urbano: Otro

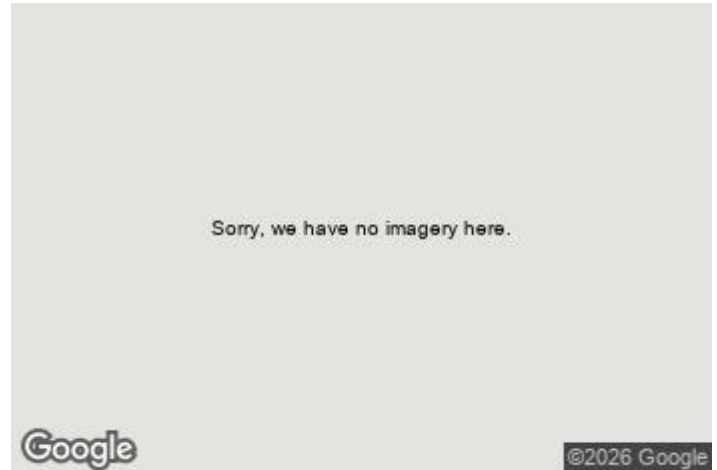
Edificio Asociado: Ninguno

Clasificación del Activo: Dominio Público -
Uso Público

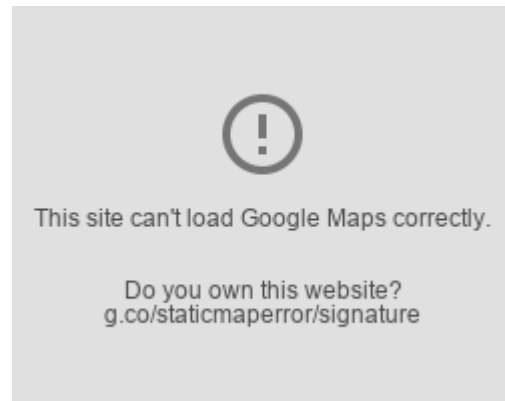
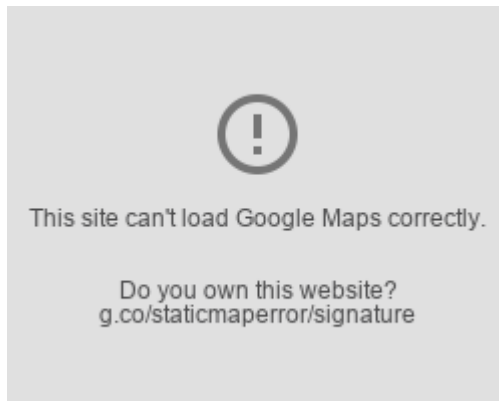
Naturaleza Física: Terrenos No urbanos o Rústicos

Clasificación Urbanística: No Urbanizable (Rústico)

Destino Funcional: Suelo



SITUACIÓN Y EMPLAZAMIENTO



DATOS FÍSICOS

Superficie del Terreno: 577,00 m²

Estado de Conservación: Muy Bueno

Coordenadas UTM: 37M 711525 9692374

Coordenadas Geográficas: (X: 40.9028038, Y: -2.7816168)

Lindero N: No consta

Lindero S: No consta

Lindero E: No consta

Lindero O: No consta

Descripción Física: Parcela rústica de 0,0577 Ha, formada por subparcela de 0,0577 Ha con tipo de cultivo



Improductivo.

DATOS CATASTRALES

Referencia Catastral: 19024A012001080000UR

Poligono: 12

Parcela: 108

Paraje: LA CAMARILLA

Observaciones: IMPRODUCTIVO Agrario